

SANTIAGO TULYEHUALCO

MONUMENTOS
HISTORICOS



Casa habitación

Localización: Barrio la Lupita /Calle Belisario Domínguez N° 7

Estado de conservación: Regular
Uso original: casa-habitación.
Uso actual: casa-habitación,
comercio
Época de construcción: Siglo XIX

Datos históricos: El inmueble se construyó originalmente con muros de piedra y aplanado color rosa, cuenta con un zócalo y cuatro puertas de madera. Se declaró como monumento histórico en las delegaciones de Xochimilco, Tláhuac y Milpa Alta el 4 de Diciembre de 1986

Conclusiones: El estado de conservación es regular, hay deterioro en aplanados de fachada principal y requiere de mantenimiento en cancelerías de madera, existe cambio de colores en fachada principal.



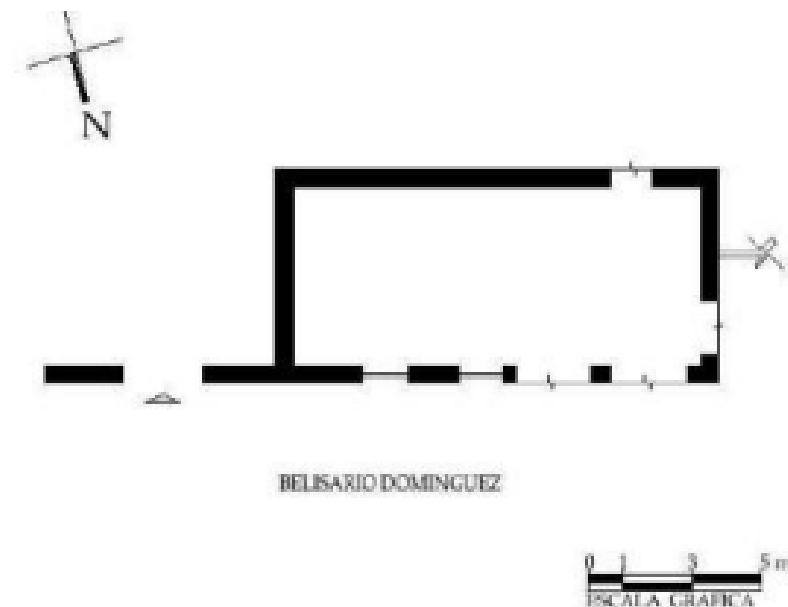
Casa habitación

Localización: Barrio la Lupita /Calle Belisario Domínguez N° 7

Estado de conservación: Regular
Uso original: casa-habitación.
Uso actual: casa-habitación,
comercio
Época de construcción: Siglo XIX

Observaciones: el inmueble cuenta con cuatro accesos, dos con arco rebajado con jambas y puertas de madera, los otros dos son rectangulares, en la parte superior hay tres vanos con balcón y toldos semicirculares, también hay dos gárgolas y remata con una comisa de ladrillo.

Conclusiones: El estado de conservación es regular, se encuentra habitada y en planta baja existe negocio de ferretería, la fachada presenta falta de mantenimiento y se observan problemas de humedad en la parte superior.



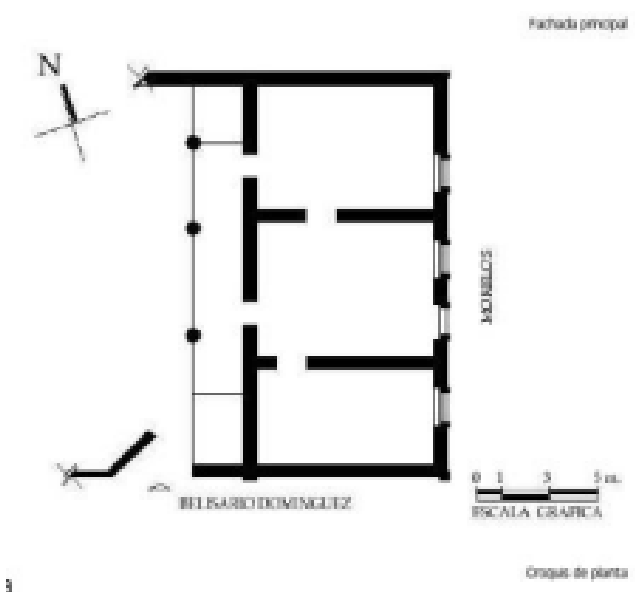
Casa-habitación

Localización: Calle Belisario Domínguez. N° 10 esq. Morelos

Estado de conservación: Bueno
Uso original: casa-habitación
Uso actual: casa-habitación
Época de construcción: Siglo XX

Datos históricos: Fecha de construcción aproximadamente 1915, la casa se construyó en plan revolución, su primer dueño fue Sabino Garcés.

Conclusiones: El estado de conservación es bueno, se encuentra habitado, al exterior se mantiene en buenas condiciones, no se observa problemas de vandalismo como en casas cercanas



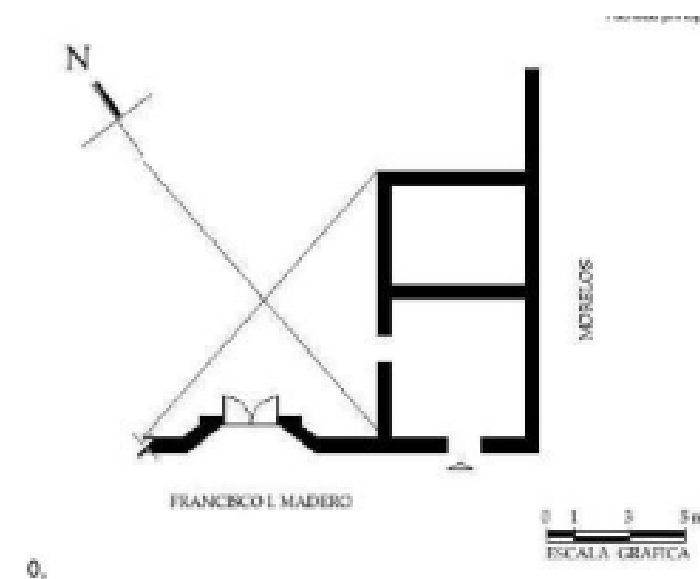
Casa-habitación

Localización: Francisco I. Madero s/n esq. Morelos

Estado de conservación: Malo
Uso original: casa-habitación
Uso actual: casa-habitación
Época de construcción: Siglo XX

observaciones: El inmueble está ubicado en esquina, los muros son de piedra aparente, la puerta tiene dintel recto pintado de blanco, el muro sobre Morelos tiene aplanado blanco, la cubierta es de viga de madera y tablón.

Conclusiones: El estado de conservación es malo, presenta un aplanado simulando piedra en fachada principal sobre calle Madero, sobre calle morelos presnta problemas de aplanado y pintura, tiene un local comercial con toldo de lona de colores, mantiene elementos originales.



Escuela

Localización: Hermenegildo Galeana frente al Palacio Municipal

Estado de conservación: Regular
Uso original: Escuela
Uso actual: Escuela
Época de construcción: Siglo XX

Datos históricos: Este instituto se construyó para el desarrollo rural del pueblo de Santiago Tulyehualco en el siglo XX

Conclusiones: El estado de conservación es regular, actualmente es el jardín de niños y presenta un color de fachadas azul claro y uno más fuerte, las cancelerías y herrerías están en buen estado, no se observa mayor deterioro del edificio.



Casa-habitación

Localización: Josefa Ortiz de Domínguez Esq. Pino Suarez.

Estado de conservación: Malo

Uso original: Casa-Habitación

Uso actual: Casa-Habitación,
comercio

Época de construcción: Siglo XIX

Datos históricos: Esta construcción fue una de las primeras cimentaciones que construyeron en el pueblo de Santiago Tulyehualco en el siglo XIX

Conclusiones: El estado de conservación es malo, se encuentra completamente saturado de propagandas de negocio con colores llamativos y se encuentra a un costado de la iglesia principal.



Templo

Localización: Josefa Ortíz de Domínguez s/n

Estado de conservación: Regular

Uso original: Templo/ Iglesia

Uso actual: Templo/ Iglesia

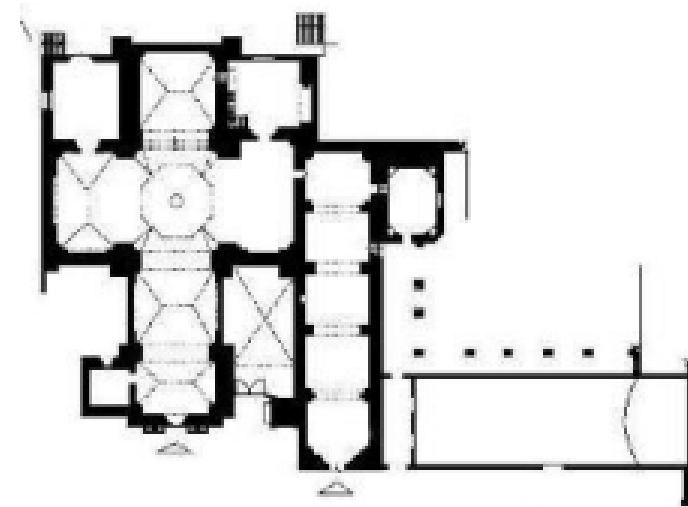
Época de construcción y

Modificación: Siglo XVI, XVII y XX

Datos históricos: Fue creada y evangelizada en el siglo XVI por Franciscanos, también posee reliquias históricas pertenecientes de las costumbres y tradiciones del mismo.

En el acceso principal está diseñada por adoquín y una cruz de piedra construida en el siglo XVI

Conclusiones: El estado de conservación es regular, se observa han pintado base de la cruz que se encuentra en andador principal de acceso, la fachada exterior y puerta de acceso principal se encuentran en condiciones regulares.



Templo

Localización: Josefa Ortíz de Domínguez s/n

Estado de conservación: Regular
Uso original: Templo/ Iglesia
Uso actual: Templo/ Iglesia
Época de construcción y
Modificación: Siglo XVI, XVII y XIX

Datos históricos: La construcción del templo corresponde en el año 1607, tiempo después se solicitó la autorización para ampliar la iglesia.

Conclusiones: El estado de conservación es regular, en la fachada principal se observa esta inconcluso un campanario, tiene una grieta considerable al centro donde se encuentra el clave del arco, al interior se encuentra en buenas condiciones el inmueble que cuenta con cupulas y arcos.



Capilla

Localización: Josefa O. de Domínguez

Estado de conservación: Regular
Uso original: Templo/ Iglesia
Uso actual: Templo/ Iglesia
Época de construcción y
Modificación: Siglo XVII

Datos históricos: Data de 1607,
se erigió originalmente como
capilla procesional.

Conclusiones: El estado de
conservación es regular, se
observan fisuras en fachada
principal y en las cupulas al
interior del templo, el piso y
aplanados se encuentran en
regular estado por falta de
mantenimiento, conserva
elementos originales sin cambios.



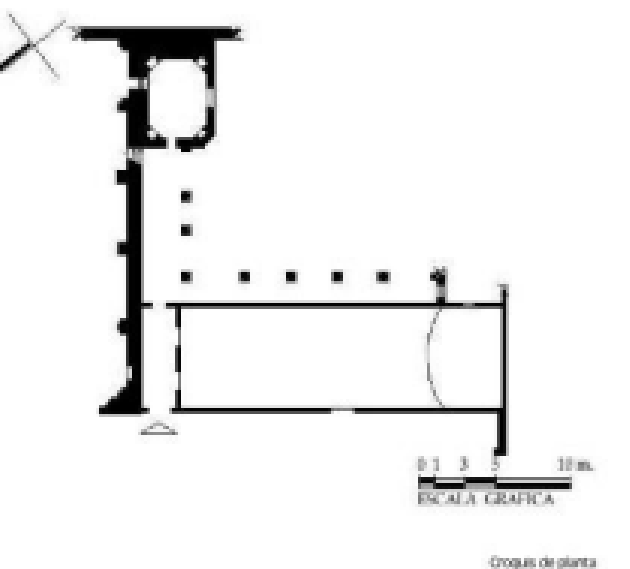

Anexo a templo

Localización: Josefa O. de Domínguez

Estado de conservación: Regular
Uso original: Templo/ Iglesia
Uso actual: Templo/ Iglesia
Época de construcción y
Modificación: Siglo XIX

Observaciones: El inmueble es una cruzja de un nivel con muros de piedra, su fachada es de color amarillo, su interior cuenta con un patio y jardinera fue creada en 1963.

Conclusiones: El estado de conservación es regular, se observa pintura y aplanado en estado regular, conserva elementos arquitectónicos y pórtico al interior del inmueble.



Capilla

Localización: La paz s/n esq. Hidalgo

Estado de conservación:
Regular

Uso original: Capilla

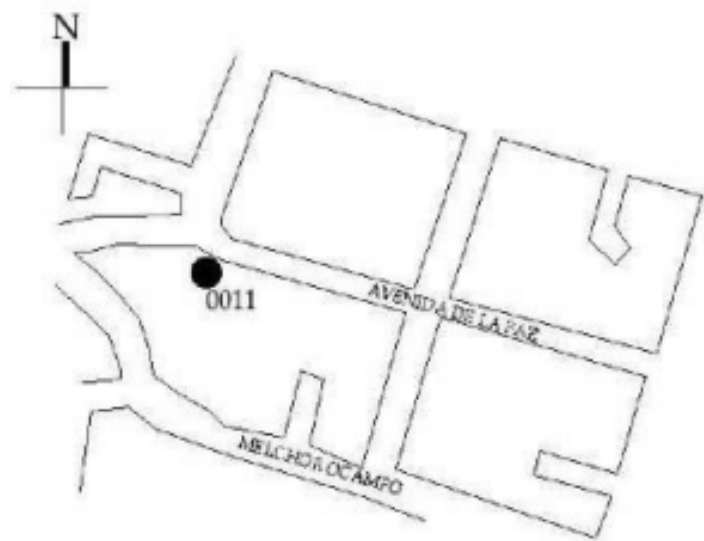
Uso actual: Capilla

Época de construcción y

Modificación: Siglo XIX

Datos históricos: Su construcción fue en el siglo XIX con muros de piedra, con fachada de color blanco, con un arco peraltado de piedra.

Conclusiones: El estado de conservación es regular, se observa aplanado en buenas condiciones, así como pinturas y elementos como acceso principal y óculo circular en fachada principal, el rodapié de piedra se encuentra pintado en buenas condiciones, conserva un patio interior y se encuentra delimitado por reja de acero en el perímetro.



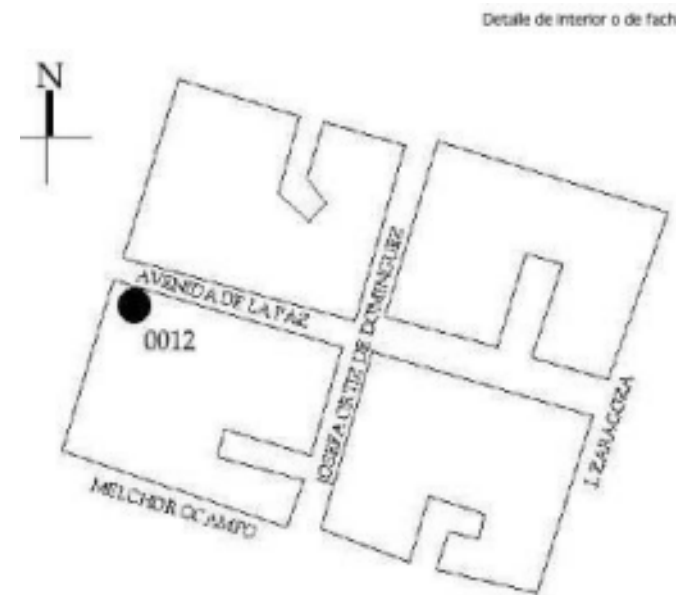
Casa - Habitación

Localización: La Paz s/n esq. Morelos

Estado de conservación: Regular
Uso original: Casa-habitación
Uso actual: Casa-habitación
Época de construcción y
Modificación: Siglo XX

Datos históricos: Originalmente fue construida como templo ceremonial, actualmente es considerado como privado

Conclusiones: El estado de conservación es regular, al exterior en fachadas conserva elementos arquitectónicos sin modificación, presenta problemas de aplanado y pintura, así como en cancelerías y puertas de herrería.



Templo

Localización: Avenida La Paz s/n

Estado de conservación: Regular

Uso original: Templo

Uso actual: Templo

Época de construcción y

Modificación: Siglo XX

Datos históricos: La Capilla de Calyequita o Capilla de Jesús Calyeca está ubicada en la Colonia Barrio Calyequita en la Alcaldía Xochimilco en la Ciudad de México, se conserva esta capilla que llama la atención por su arquitectura y es considerada una de las más antiguas del poblado.

Conclusiones: El estado de conservación es regular, se encuentra en buenas condiciones la iglesia en interior y exterior, conserva un patio al interior con un escenario en esquina de concreto.



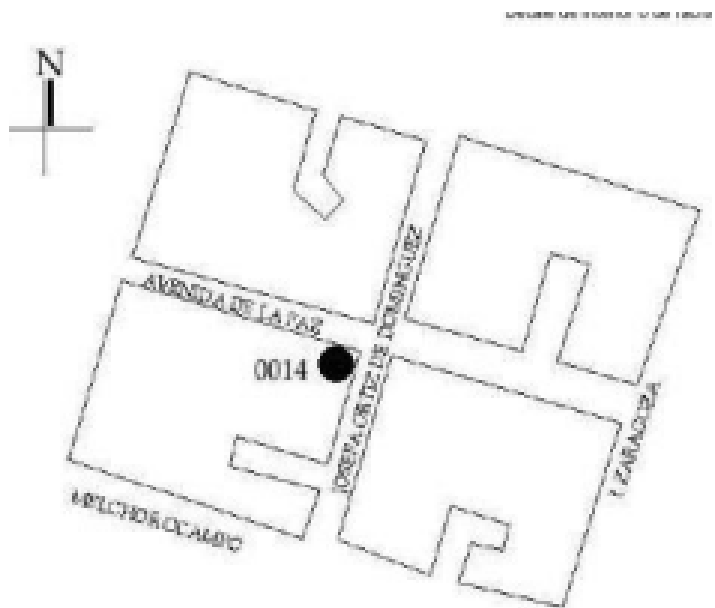
Casa habitación

Localización: La Paz N° 16 Esq. Josefa Ortiz de Dominguez

Estado de conservación: Regular
Uso original: Templo
Uso actual: Casa-habitación,
comercio
**Época de construcción y
Modificación:** Siglo XX

Observaciones: El inmueble se encuentra ubicado en la esquina y cuenta con muros de ladrillo, con aplanado rosa, fue creada a principios del siglo XIX.

Conclusiones: El estado de conservación es regular, está en uso y se observa le hace falta mantenimiento al inmueble, al no tener protección de banquetas se encuentra dañado el rodapié de piedra y conserva cancelerías de herrería.



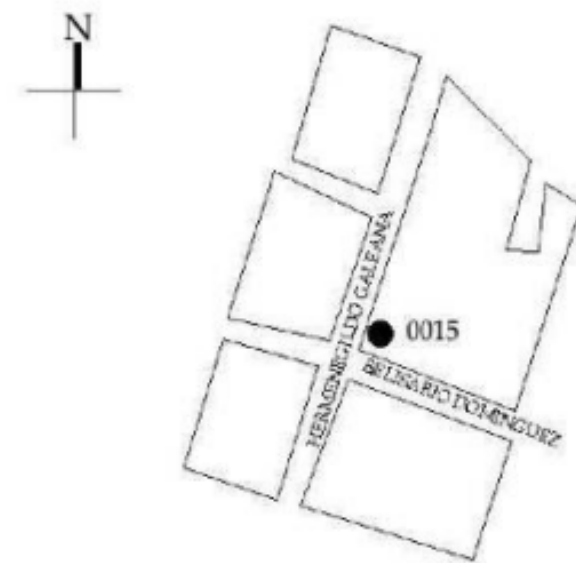
Templo

Localización: Belisario Domínguez N° 12 Esq. Hermelegildo Galeana

Estado de conservación: Regular
Uso original: Templo
Uso actual: Templo
Época de construcción y
Modificación: Siglo XIX

Datos históricos: Fue construido en 1880, catalogado como monumento histórico de Inmuebles Xochimilco, en el Instituto de Antropología e Historia en 1987.

Conclusiones: El estado de conservación es regular, se encuentra en uso actualmente y se ha cambiado el color de la fachada, la cubierta y canalones se observan en buen estado.



Coordinación Territorial Tulyehualco

Localización: Zaragoza s/n, Plaza principal y Cortés

Estado de conservación: Regular
Uso original: Palacio municipal
Uso actual: Coordinación territorial
Época de construcción y
Modificación: Siglo XIX

Datos históricos: El palacio municipal fue construido en la segunda mitad del siglo XIX, durante la revolución el edificio funciono como cuartel. Catalogado como monumento histórico en 1987

Conclusiones: El estado de conservación es regular, se encuentra en nuevas condiciones al ser un edificio de gobierno, funciona como oficinas de la delegación y conserva elementos como cancelerías y herrerías las cuales no han sufrido alteraciones.

